








Piano di Gestione
Riserva Naturale Regionale Ripa Bianca di Jesi

Allegato cartografico 8
"Carta delle proprietà"
(1:10000)

-  Confini della Riserva (NTA art. 6)
-  Confini della ZPS/ZSC IT5320009

-  Demanio dello stato
-  Demanio idrico
-  Provincia Ancona
-  Comunale
-  Privato
-  ENEL
-  ANAS
-  Altre tipologie

